

Plan Intercommunal de Sauvegarde de la CCPL : aléa inondation, zoom sur la commune de Dohem, Hameau du Maisnil

Etablissements Recevant du Public

- En attente de classement
- Impact sur la voirie

Réseaux

- Réseau électrique BT aérien
- Réseau électrique HTA aérien
- Réseau électrique BT souterrain
- Réseau électrique HTA souterrain

Voirie

- Route à 1 chaussée
- Route empierrée
- Parking

Administratif

- Bâtiment
- Limite CCPL
- Limite de commune



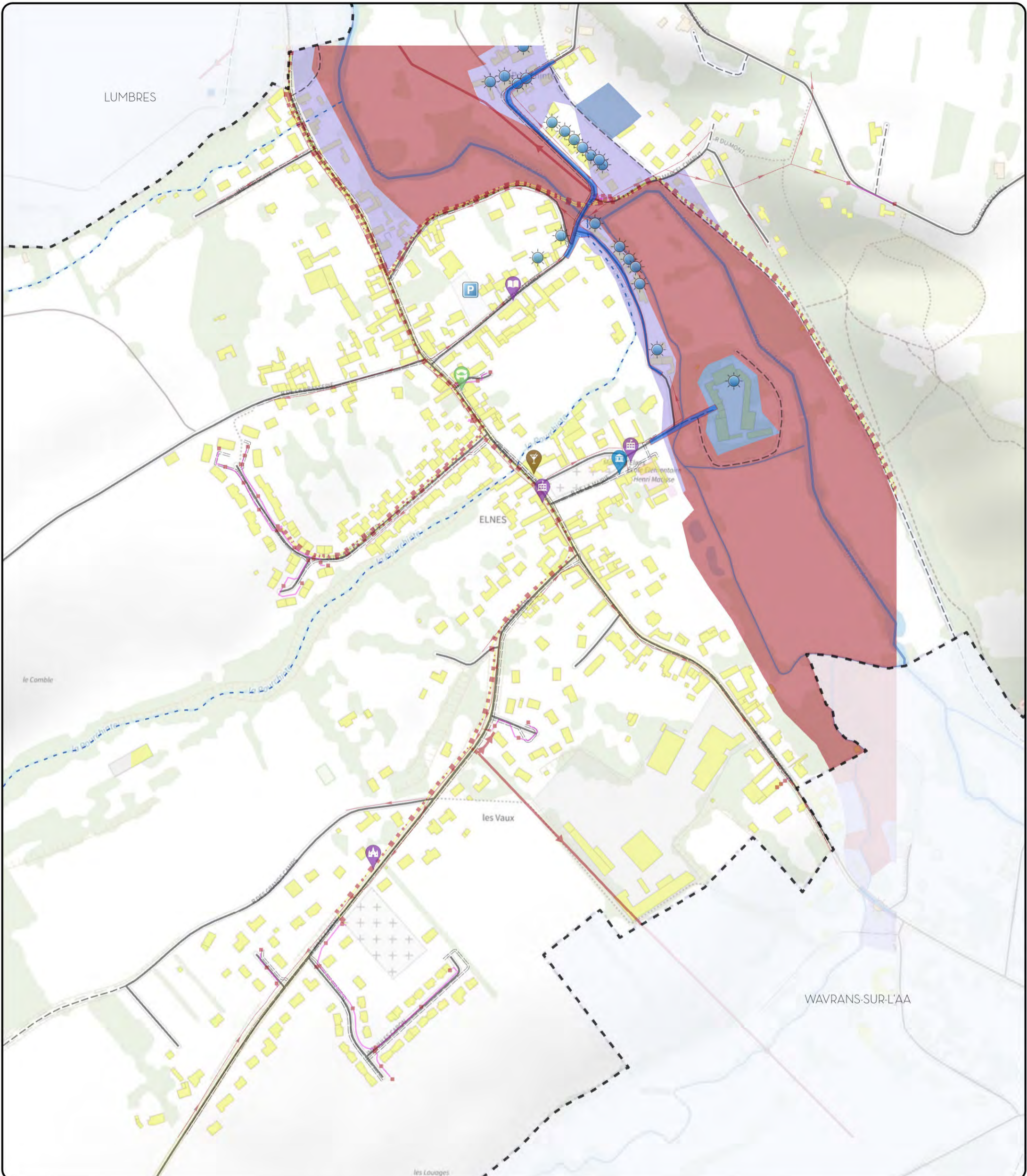
Sources : AUD 2023-2024, SMAGEA 2023-2024, CEREMA 2023, SDIS 2024, ENEDIS 2024, GRDF 2024, IGN BD Topo 2024, DDTM62, IGN Plan 2024



COYECQUES



Réalisation : L'Agence du Pays de Saint-Omer, février 2025



Plan Intercommunal de Sauvegarde de la CCPL : aléa inondation, zoom sur la commune de Elnes

Etablissements Reçevant du Public

- Hôtels de ville et administrations
- Magasins et surfaces commerciales
- Restauration
- Locaux tertiaires
- Etablissements d'enseignement ou d'accueil des jeunes enfants

Constats inondation 2023-2024

- Enjeux ponctuels**
- Ruissellement
 - Débordement cours d'eau
 - Impact sur la voirie

Réseaux

- Réseau électrique BT aérien
- Réseau électrique HTA aérien
- Réseau électrique BT souterrain
- Réseau électrique HTA souterrain
- Conduite de gaz

Voie

- Route à 1 chaussée
- Route empierrée
- Parking

Hydrographie

- Cours d'eau temporaire
- Cours d'eau permanent
- Entre 0 et 5 m
- Entre 5 et 15 m

Zonage réglementaire du PPRi de l'Aa Supérieure

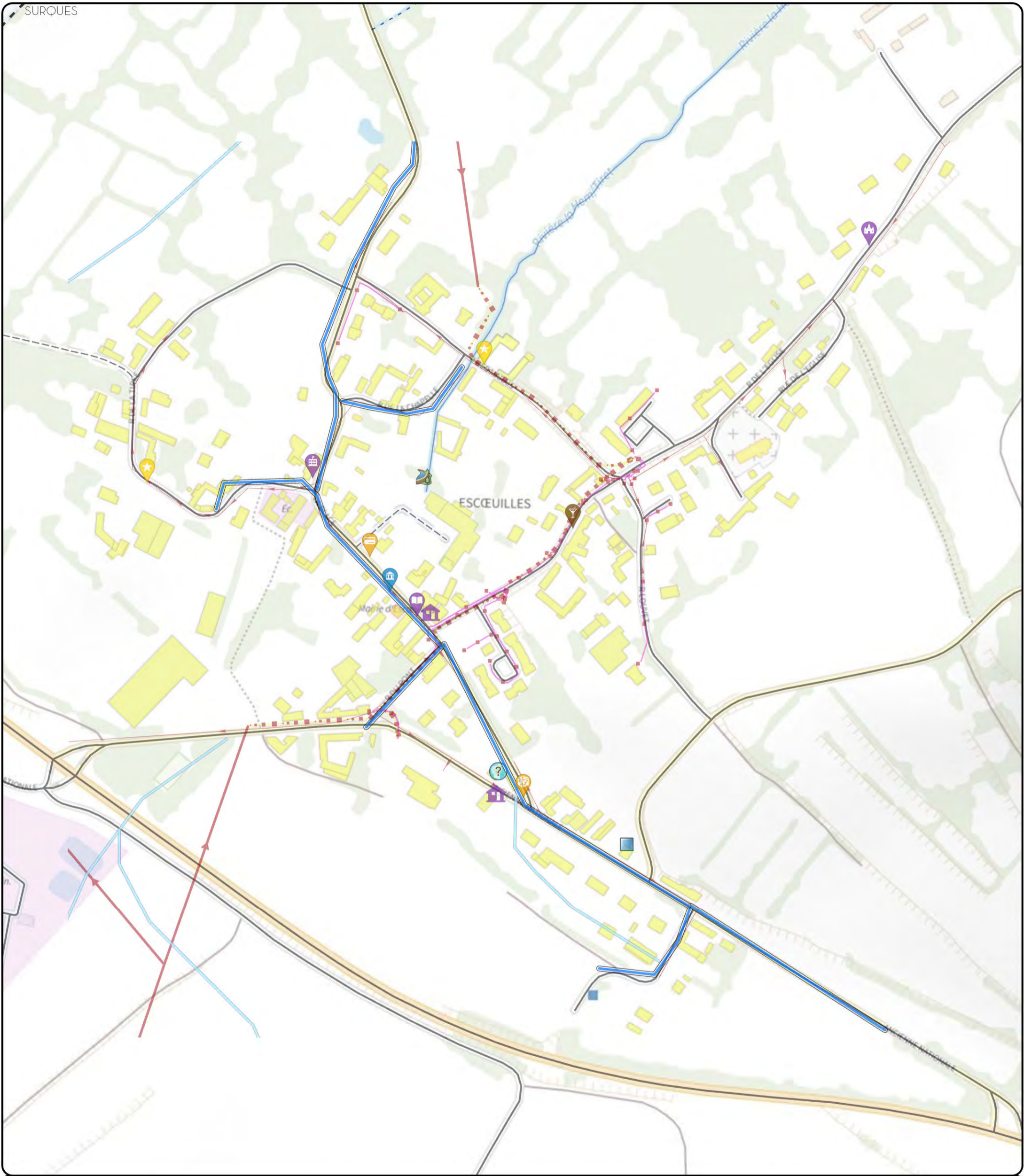
- Zone bleu clair
- Zone bleu foncé
- Zone rouge

Administratif

- Bâtiment
- Limite CCPL
- Limite de commune

Sources : AUD 2023-2024, SMAGEA 2023-2024, CEREMA 2023, SDIS 2024, ENEDIS 2024, GRDF 2024, IGN BD Topo 2024, DDTM62, IGN Plan 2024





Plan Intercommunal de Sauvegarde de la CCPL : aléa inondation, zoom sur la commune de Escœuilles

Etablissements Recevant du Public

- Hôtels de ville et administrations
- Services
- Salles récréatives
- Restauration
- Locaux tertiaires
- Etablissements d'enseignement ou d'accueil des jeunes enfants

Eglises

- Eglises
- En attente de classement

Constats inondation 2023-2024

Enjeux ponctuels

- Bâtiment inondé
- Remontée de nappe
- Problème d'écoulement
- Aménagement réalisé ou en projet

Enjeux linéaires

- Voirie inondée

Problème d'écoulement

Réseaux

- Réseau électrique BT aérien
- Réseau électrique HTA aérien
- Réseau électrique BT souterrain
- Réseau électrique HTA souterrain

Voirie

- Route à 1 chaussée
- Route empierrée
- Parking

Hydrographie

- Cours d'eau permanent
- Entre 0 et 5 m

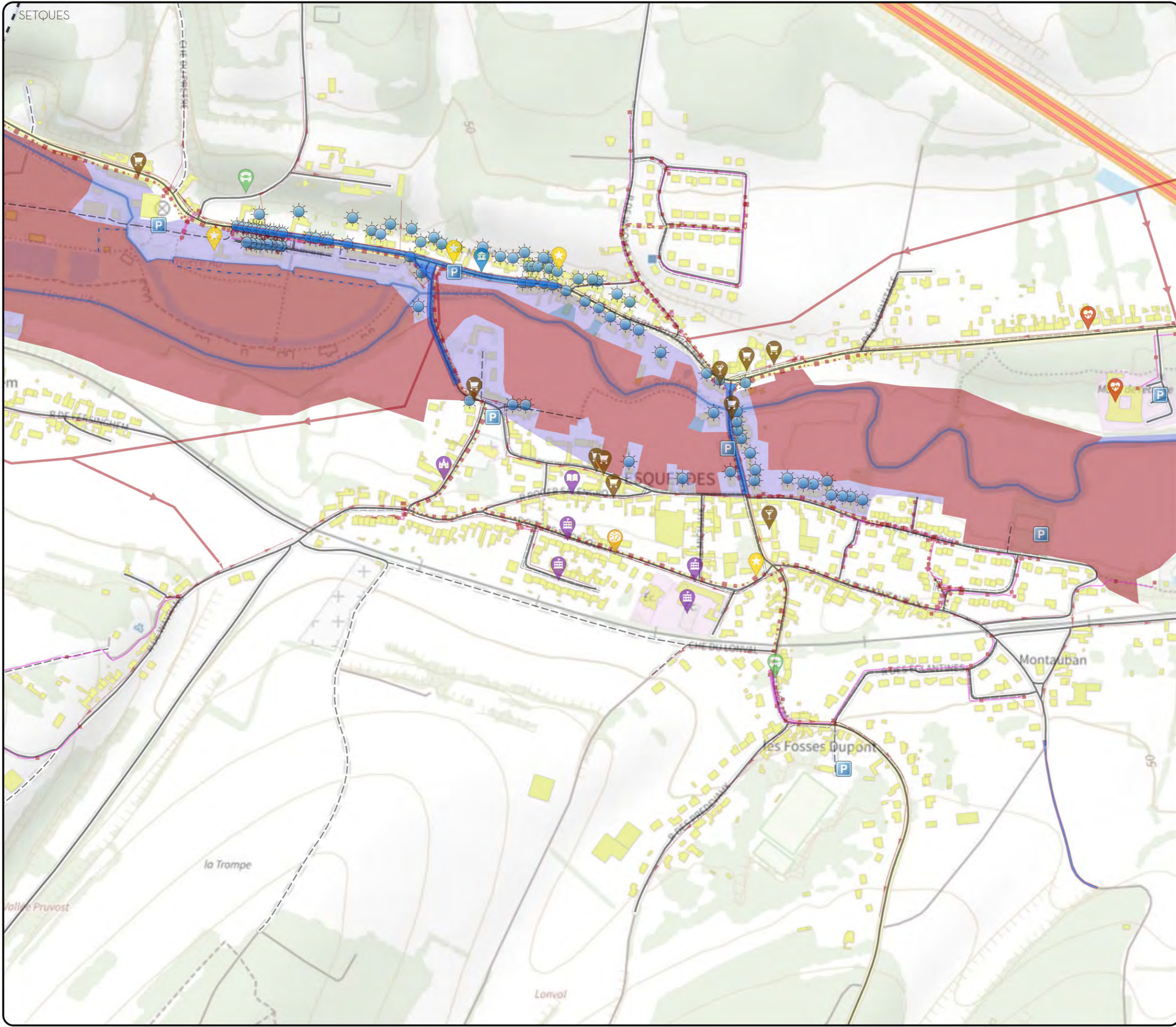
Administratif

- Bâtiment
- Limite CCPL
- Limite de commune

Sources : AUD 2023-2024, SMAGEA 2023-2024, CEREMA 2023, SDIS 2024, ENEDIS 2024, GRDF 2024, IGN BD Topo 2024, DDTM62, IGN Plan 2024




Réalisation : L'Agence du Pays de Saint-Omer, février 2025



Plan Intercommunal de Sauvegarde de la CCPL : aléa inondation, zoom sur la commune de Esquerdes

- Etablissements Recevant du Public**
- Hôtels de ville et administrations
 - Magasins et surfaces commerciales
 - Services
 - Salles récréatives
 - Restauration
 - Locaux tertiaires
 - Etablissements d'enseignement ou d'accueil des jeunes enfants
 - Eglises
 - En attente de classement
 - Etablissements de soins
 - Equipements sportifs
- Constats inondation 2023-2024**
- Enjeux ponctuels*
- Débordement cours d'eau
 - Impact sur la voirie
- Réseaux**
- Réseau électrique BT aérien
 - Réseau électrique HTA aérien
 - Réseau électrique BT souterrain
 - Réseau électrique HTA souterrain
 - Conduite de gaz
- Voirie**
- Type autoroutier
 - Route à 1 chaussée
 - Route empierrée
 - Parking
- Hydrographie**
- Cours d'eau temporaire
 - Cours d'eau permanent**
 - Entre 0 et 5 m
 - Entre 5 et 15 m
- Zonage réglementaire du PPRi de l'Aa Supérieure**
- Zone bleu clair
 - Zone bleu foncé
 - Zone rouge
- Administratif**
- Bâtiment
 - Limite CCPL
 - Limite de commune

Sources : AUD 2023-2024, SMAGEA 2023-2024, CEREMA 2023, SDIS 2024, ENEDIS 2024, GRDF 2024, IGN BD Topo 2024, DDTM62, IGN Plan 2024



Plan Intercommunal de Sauvegarde de la CCPL : aléa inondation, zoom sur la commune de Haut-Loquin

Etablissements Recevant du Public

- Salles récréatives
- Locaux tertiaires

Constats inondation 2023-2024

Enjeux ponctuels

- Bâtiment inondé
- Voirie inondée
- Problème d'écoulement

Enjeux linéaires

- Voirie inondée
- Problème d'écoulement

Réseaux

- Réseau électrique BT aérien
- Réseau électrique HTA aérien
- Réseau électrique BT souterrain
- Réseau électrique HTA souterrain

Voirie

- Route à 1 chaussée
- Route empierrée
- Parking

Hydrographie

- Cours d'eau temporaire
- Cours d'eau permanent
- Entre 0 et 5 m

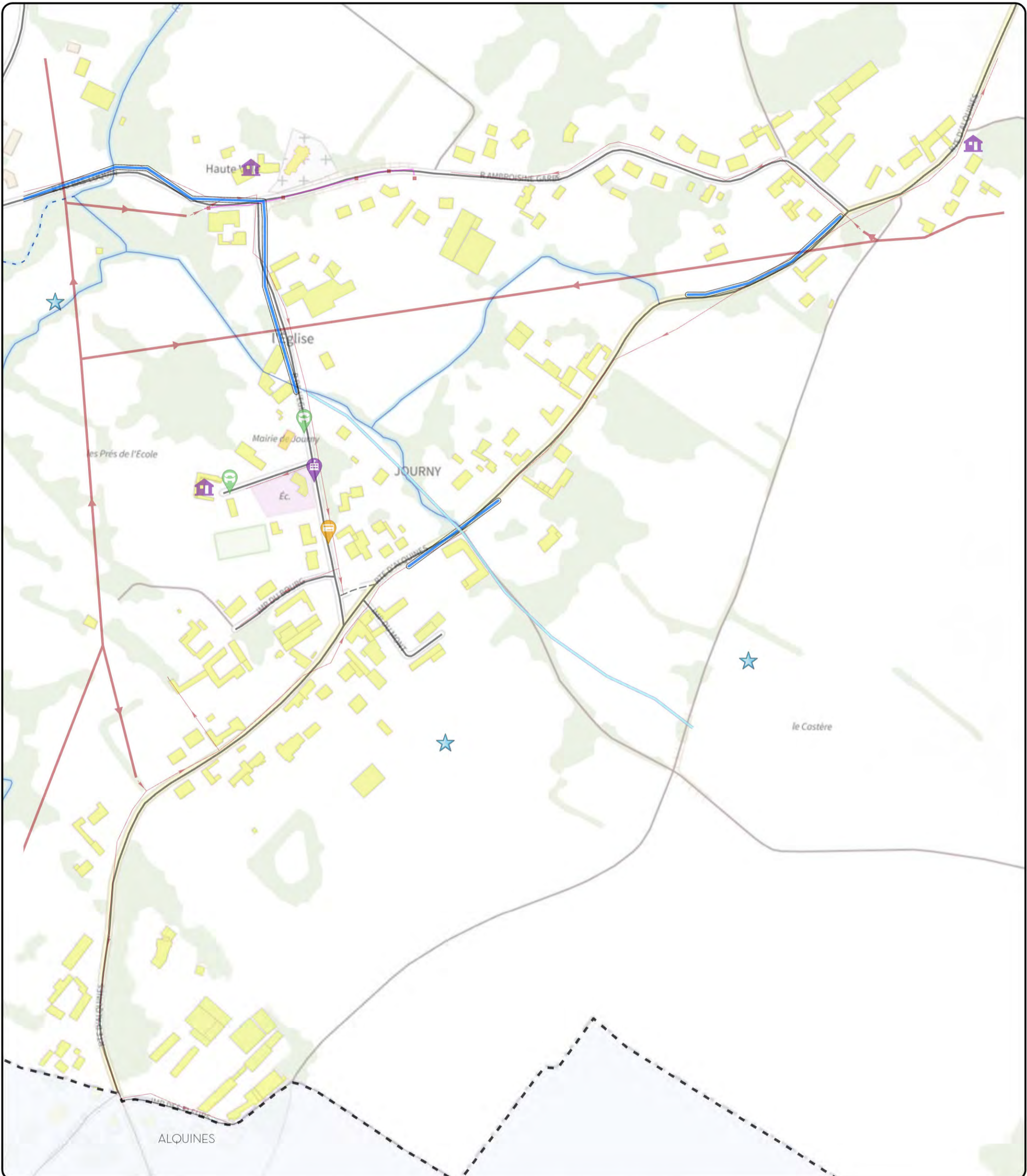
Administratif

- Bâtiment
- Limite CCPL
- Limite de commune

Sources : AUD 2023-2024, SMAGEA 2023-2024, CEREMA 2023, SDIS 2024, ENEDIS 2024, GRDF 2024, IGN BD Topo 2024, DDTM62, IGN Plan 2024

0 50 100 Mètres





Plan Intercommunal de Sauvegarde de la CCPL : aléa inondation, zoom sur la commune de Journy

Etablissements Recevant du Public

- Hôtels de ville et administrations
- Services
- Etablissements d'enseignement ou d'accueil des jeunes enfants
- Eglises
- Equipements sportifs

Constats inondation 2023-2024

- Enjeux ponctuels*
- Bâtiment inondé
 - Secteur inondé
- Enjeux linéaires*
- Voirie inondée
 - Problème d'écoulement

Réseaux

- Réseau électrique BT aérien
- Réseau électrique HTA aérien
- Réseau électrique BT souterrain

Voirie

- Route à 1 chaussée
- Route empierrée
- Parking

Hydrographie

- Cours d'eau temporaire
- Cours d'eau permanent
- Entre 0 et 5 m

Administratif

- Bâtiment
- Limite CCPL
- Limite de commune



Sources : AUD 2023-2024, SMAGEA 2023-2024, CEREMA 2023, SDIS 2024, ENEDIS 2024, GRDF 2024, IGN BD Topo 2024, DDTM62, IGN Plan 2024



Réalisation : L'Agence du Pays de Saint-Omer, février 2025



Plan Intercommunal de Sauvegarde de la CCPL : aléa inondation, zoom sur la commune de Ledinghem

Etablissements Recevant du Public




-  Hébergements
-  Restauration
-  Etablissements d'enseignement ou d'accueil des jeunes enfants
-  Eglises

Constats inondation 2023-2024




Enjeux ponctuels

-  Ruissellement
-  Impact sur la voirie




Réseaux

-  Réseau électrique BT aérien
-  Réseau électrique HTA aérien
-  Réseau électrique BT souterrain
-  Réseau électrique HTA souterrain



Voirie

-  Route à 1 chaussée
-  Route empierrée
-  Parking




Hydrographie

-  Cours d'eau temporaire
-  Cours d'eau permanent
-  Entre 0 et 5 m

Zonage réglementaire du PPRi de l'Aa Supérieure

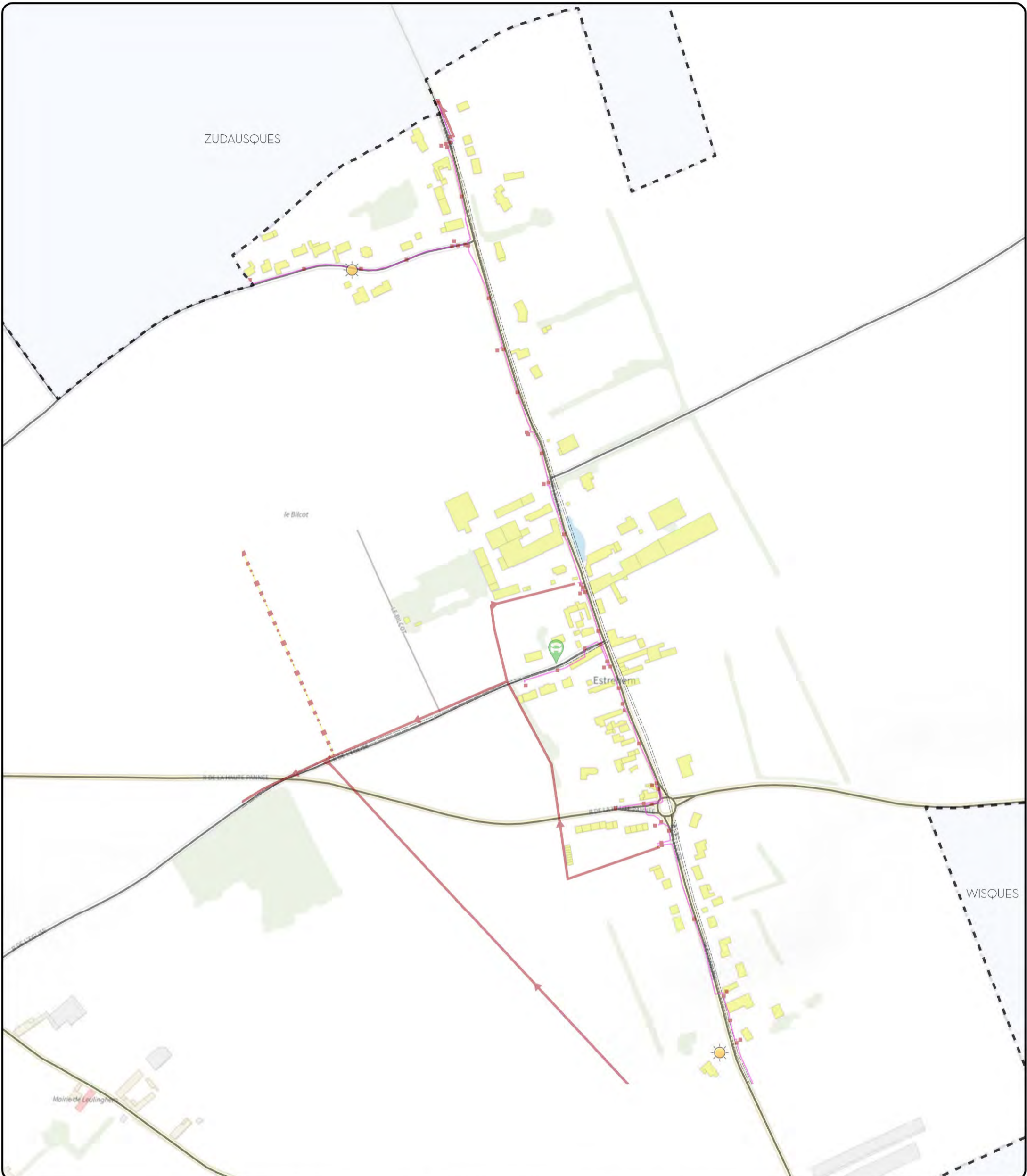
-  Zone inondable hors PPR
-  Zone rouge

Administratif

-  Bâtiment
-  Limite CCPL
-  Limite de commune

Sources : AUD 2023-2024, SMAGEA 2023-2024, CEREMA 2023, SDIS 2024, ENEDIS 2024, GRDF 2024, IGN BD Topo 2024, DDTM62, IGN Plan 2024





Plan Intercommunal de Sauvegarde de la CCPL : aléa inondation, zoom sur la commune de Leulinghem

Etablissements Reçevant du Public

Equipements sportifs

Constats inondation 2023-2024

Enjeux ponctuels

Ruissellement

- Réseau électrique HTA aérien
- Réseau électrique BT souterrain
- Réseau électrique HTA souterrain
- Conduite de gaz

Voirie

- Route à 1 chaussée
- Rond-point
- Parking

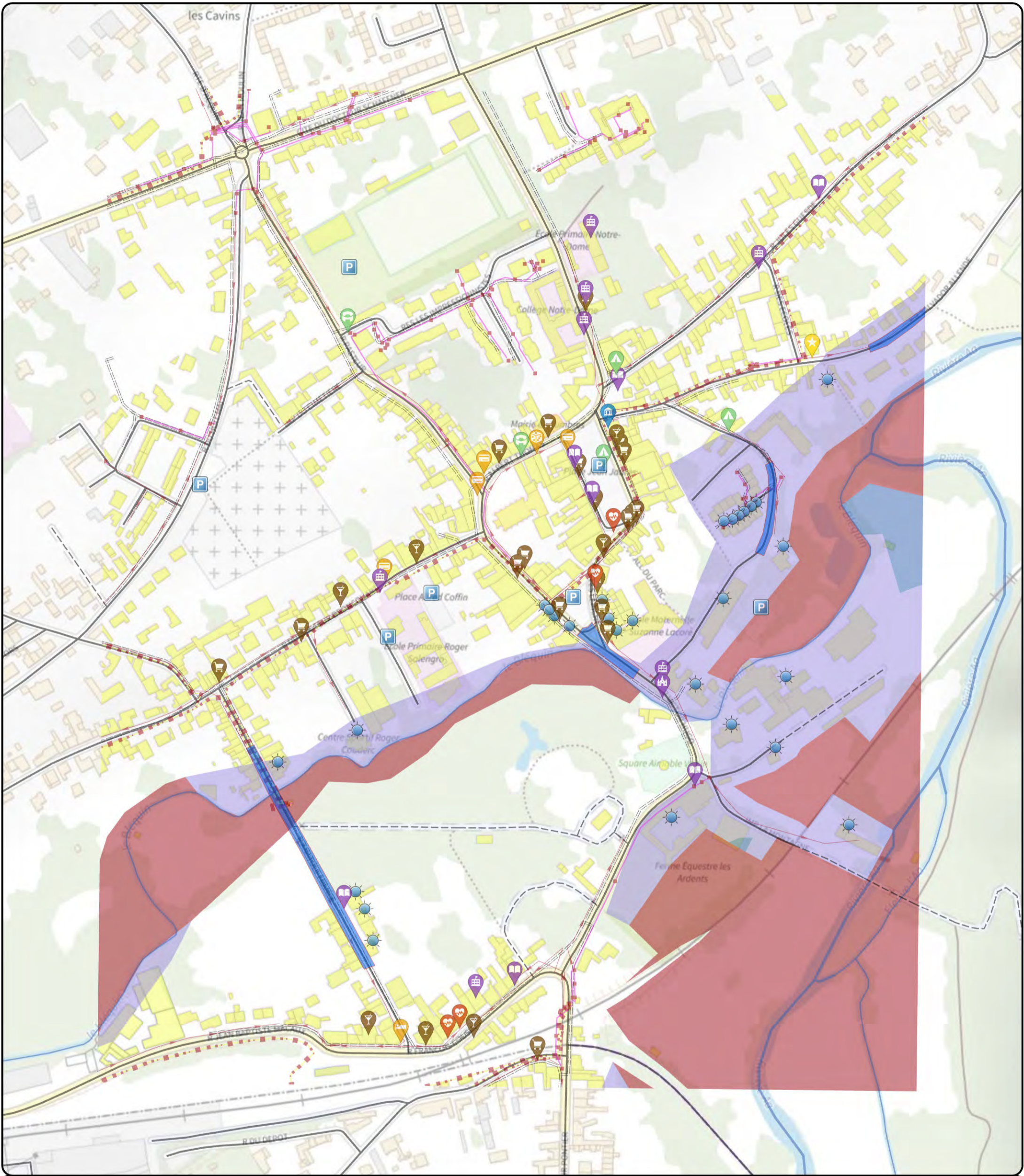
Administratif

- Bâtiment
- Limite CCPL
- Limite de commune

Sources : AUD 2023-2024, SMAGEA 2023-2024, CEREMA 2023, SDIS 2024, ENEDIS 2024, GRDF 2024, IGN BD Topo 2024, DDTM62, IGN Plan 2024



Réalisation : L'Agence du Pays de Saint-Omer, février 2025



Plan Intercommunal de Sauvegarde de la CCPL : aléa inondation, zoom sur la commune de Lumbres

Etablissements Recevant du Public

- Hôtels de ville et administrations
- Magasins et surfaces commerciales
- Hébergements
- Services
- Salles récréatives
- Restauration
- Locaux tertiaires
- Châpiteaux et tentes

- Etablissements d'enseignement ou d'accueil des jeunes enfants
- Eglises
- En attente de classement
- Etablissements de soins
- Equipements sportifs
- Constats inondation 2023-2024**
- Enjeux ponctuels**
- Débordement cours d'eau

Réseaux

- Réseau électrique BT aérien
- Réseau électrique BT souterrain
- Réseau électrique HTA souterrain
- Conduite de gaz

Voirie

- Route à 1 chaussée
- Rond-point
- Route empierrée
- Parking

Hydrographie

- Cours d'eau permanent**
- Entre 0 et 5 m
- Entre 5 et 15 m

Zonage réglementaire du PPRi de l'Aa Supérieure

- Zone bleu clair
- Zone bleu foncé
- Zone rouge

Administratif










- Bâtiment
- Limite CCPL
- Limite de commune

Sources : AUD 2023-2024, SMAGEA 2023-2024, CEREMA 2023, SDIS 2024, ENEDIS 2024, GRDF 2024, IGN BD Topo 2024, DDTM62, IGN Plan 2024






Plan Intercommunal de Sauvegarde de la CCPL : aléa inondation, zoom sur la commune de Nielles-lès-Bléquin

Etablissements Recevant du Public


-  Hôtels de ville et administrations
-  Magasins et surfaces commerciales
-  Hébergements
-  Restauration
-  Locaux tertiaires
-  Etablissements d'enseignement ou d'accueil des jeunes enfants
-  Eglises
-  Etablissements de soins
-  Equipements sportifs

Constats inondation 2023-2024




Enjeux ponctuels

-  Débordement cours d'eau
-  Remontée de nappe
-  Impact sur la voirie



Réseaux

-  Réseau électrique BT aérien
-  Réseau électrique HTA aérien
-  Réseau électrique BT souterrain
-  Réseau électrique HTA souterrain




Voirie

-  Route à 1 chaussée
-  Route empierrée
-  Parking




Hydrographie

-  Cours d'eau temporaire
- Cours d'eau permanent**
-  Entre 0 et 5 m

Zonage réglementaire du PPRi de l'Aa Supérieure

-  Zone bleu clair
-  Zone bleu foncé
-  Zone rouge

Administratif







-  Bâtiment
-  Limite CCPL
-  Limite de commune

Sources : AUD 2023-2024, SMAGEA 2023-2024, CEREMA 2023, SDIS 2024, ENEDIS 2024, GRDF 2024, IGN BD Topo 2024, DDTM62, IGN Plan 2024





Plan Intercommunal de Sauvegarde de la CCPL : aléa inondation, zoom sur la commune de Ouve-Wirquin

Etablissements Recevant du Public





-  Magasins et surfaces commerciales
-  Restauration
-  Etablissements d'enseignement ou d'accueil des jeunes enfants
-  Eglises
-  En attente de classement
-  Etablissements de soins

Constats inondation 2023-2024




Enjeux ponctuels

-  Débordement cours d'eau
-  Impact sur la voirie



Réseaux

-  Réseau électrique BT aérien
-  Réseau électrique HTA aérien
-  Réseau électrique BT souterrain
-  Réseau électrique HTA souterrain




Voirie

-  Route à 1 chaussée
-  Route empierrée
-  Parking




Hydrographie

-  Cours d'eau temporaire
- Cours d'eau permanent**
-  Entre 5 et 15 m

Zonage réglementaire du PPRi de l'Aa Supérieure

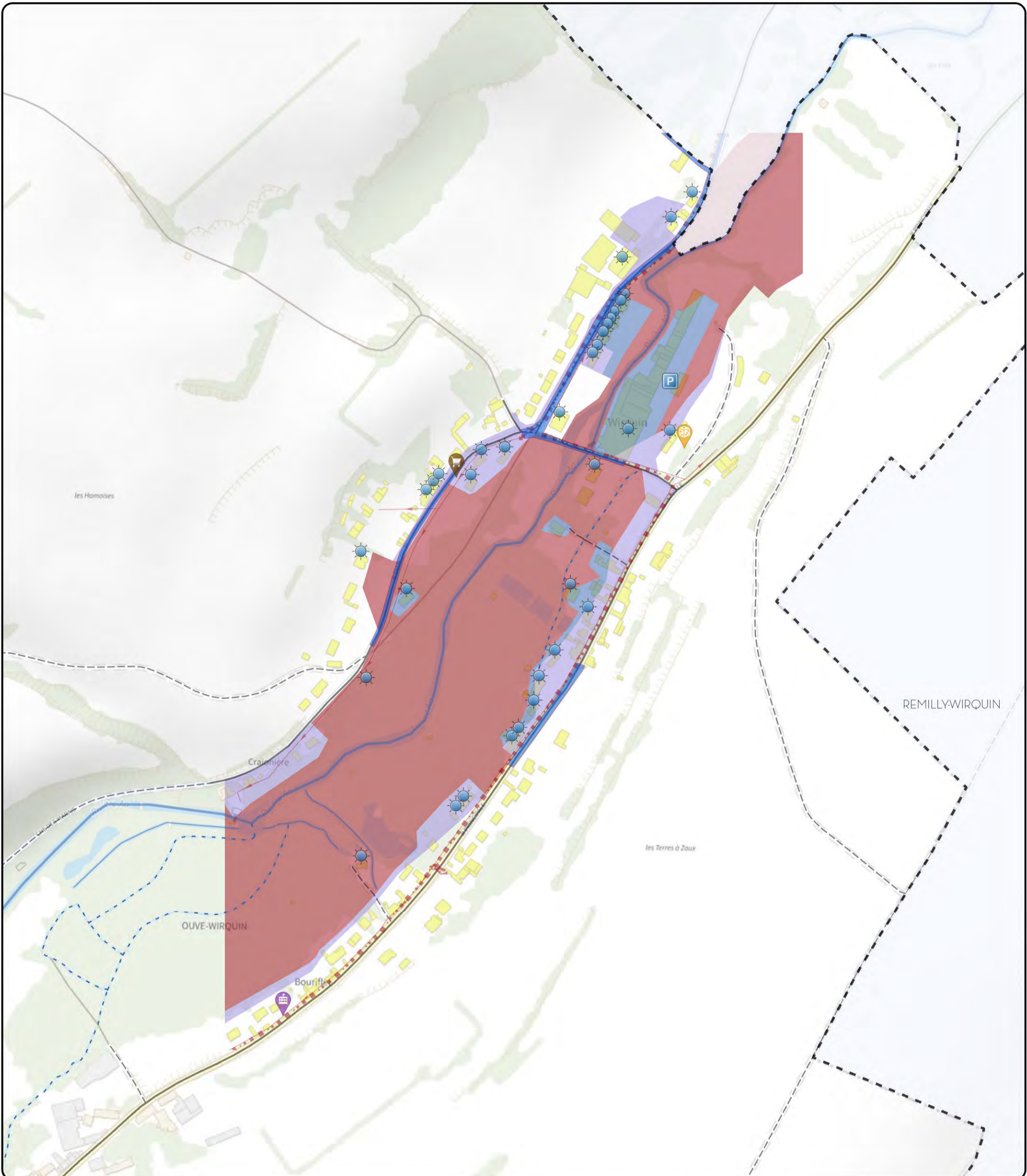
-  Zone bleu clair
-  Zone bleu foncé
-  Zone rouge

Administratif

-  Bâtiment
-  Limite CCPL
-  Limite de commune

Sources : AUD 2023-2024, SMAGEA 2023-2024, CEREMA 2023, SDIS 2024, ENEDIS 2024, GRDF 2024, IGN BD Topo 2024, DDTM62, IGN Plan 2024





Plan Intercommunal de Sauvegarde de la CCPL : aléa inondation, zoom sur la commune de Ouvre-Wirquin, Hameau de Wirquin

Etablissements Reçevant du Public

- Magasins et surfaces commerciales
- Salles récréatives
- Etablissements d'enseignement ou d'accueil des jeunes enfants

Constats inondation 2023-2024

- Enjeux ponctuels*
- Débordement cours d'eau
 - Impact sur la voirie

Réseaux

- Réseau électrique BT aérien
- Réseau électrique HTA aérien
- Réseau électrique BT souterrain
- Réseau électrique HTA souterrain

Voie

- Route à 1 chaussée
- Route empierrée
- Parking

Hydrographie

- Cours d'eau temporaire
- Cours d'eau permanent**
- Entre 0 et 5 m
- Entre 5 et 15 m

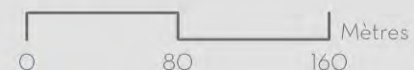
Zonage réglementaire du PPRi de l'Aa Supérieure

- Zone bleu clair
- Zone bleu foncé
- Zone rouge

Administratif

- Bâtiment
- Limite CCPL
- Limite de commune

Sources : AUD 2023-2024, SMAGEA 2023-2024, CEREMA 2023, SDIS 2024, ENEDIS 2024, GRDF 2024, IGN BD Topo 2024, DDTM62, IGN Plan 2024



Réalisation : L'Agence du Pays de Saint-Omer, février 2025



Plan Intercommunal de Sauvegarde de la CCPL : aléa inondation, zoom sur la commune de Pihem

Etablissements Recevant du Public

- Hôtels de ville et administrations
- Salles récréatives
- Restauration
- Etablissements d'enseignement ou d'accueil des jeunes enfants
- Eglises

Constats inondation 2023-2024

- Enjeux ponctuels**
- Ruissellement
 - Impact sur la voirie

Réseaux

- Réseau électrique BT aérien
- Réseau électrique BT souterrain
- Réseau électrique HTA souterrain


Voirie

- Route à 1 chaussée
 - Route empierrée
 - Parking
- Hydrographie**
- Cours d'eau temporaire

Administratif

- Bâtiment
- Limite CCPL
- Limite de commune

Sources : AUD 2023-2024, SMAGEA 2023-2024, CEREMA 2023, SDIS 2024, ENEDIS 2024, GRDF 2024, IGN BD Topo 2024, DDTM62, IGN Plan 2024



Réalisation : L'Agence du Pays de Saint-Omer, février 2025

Plan Intercommunal de Sauvegarde de la CCPL : aléa inondation, zoom sur la commune de Pihem, Hameau de Bientques

Etablissements Recevant du Public

- Magasins et surfaces commerciales
- Etablissements d'enseignement ou d'accueil des jeunes enfants
- En attente de classement
- Impact sur la voirie

Réseaux

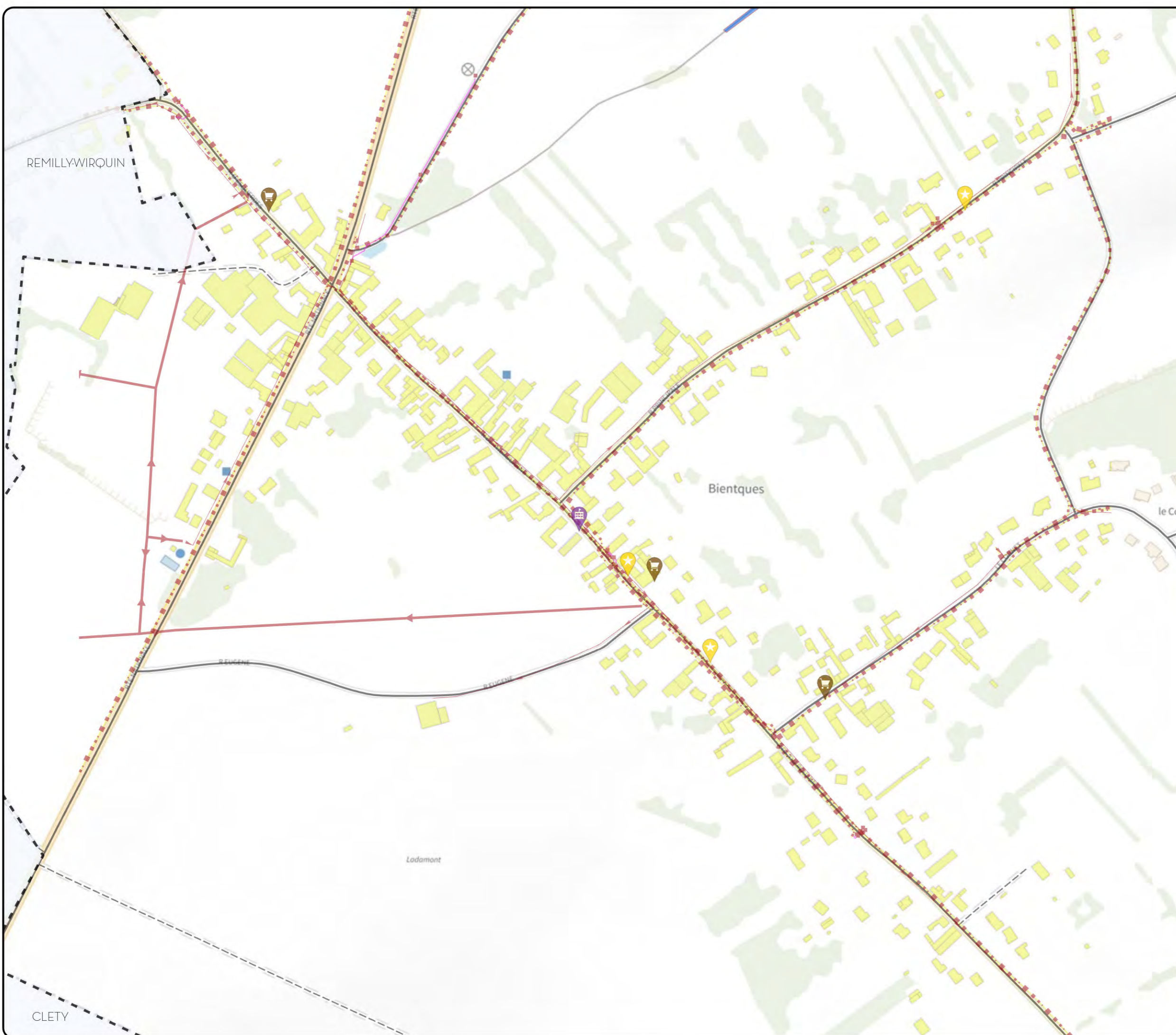
- Réseau électrique BT aérien
- Réseau électrique HTA aérien
- Réseau électrique BT souterrain
- Réseau électrique HTA souterrain

Voirie

- Route à 1 chaussée
- Route empierrée
- Parking

Administratif

- Bâtiment
- Limite CCPL
- Limite de commune








Sources : AUD 2023-2024, SMAGEA 2023-2024, CEREMA 2023, SDIS 2024, ENEDIS 2024, GRDF 2024, IGN BD Topo 2024, DDTM62, IGN Plan 2024





Plan Intercommunal de Sauvegarde de la CCPL : aléa inondation, zoom sur la commune de Quelmes

Etablissements Recevant du Public






-  Hôtels de ville et administrations
-  Salles récréatives
-  Restauration
-  Etablissements d'enseignement ou d'accueil des jeunes enfants
-  Eglises

Constats inondation 2023-2024





Enjeux ponctuels

-  Ruissellement
-  Impact sur la voirie




Réseaux

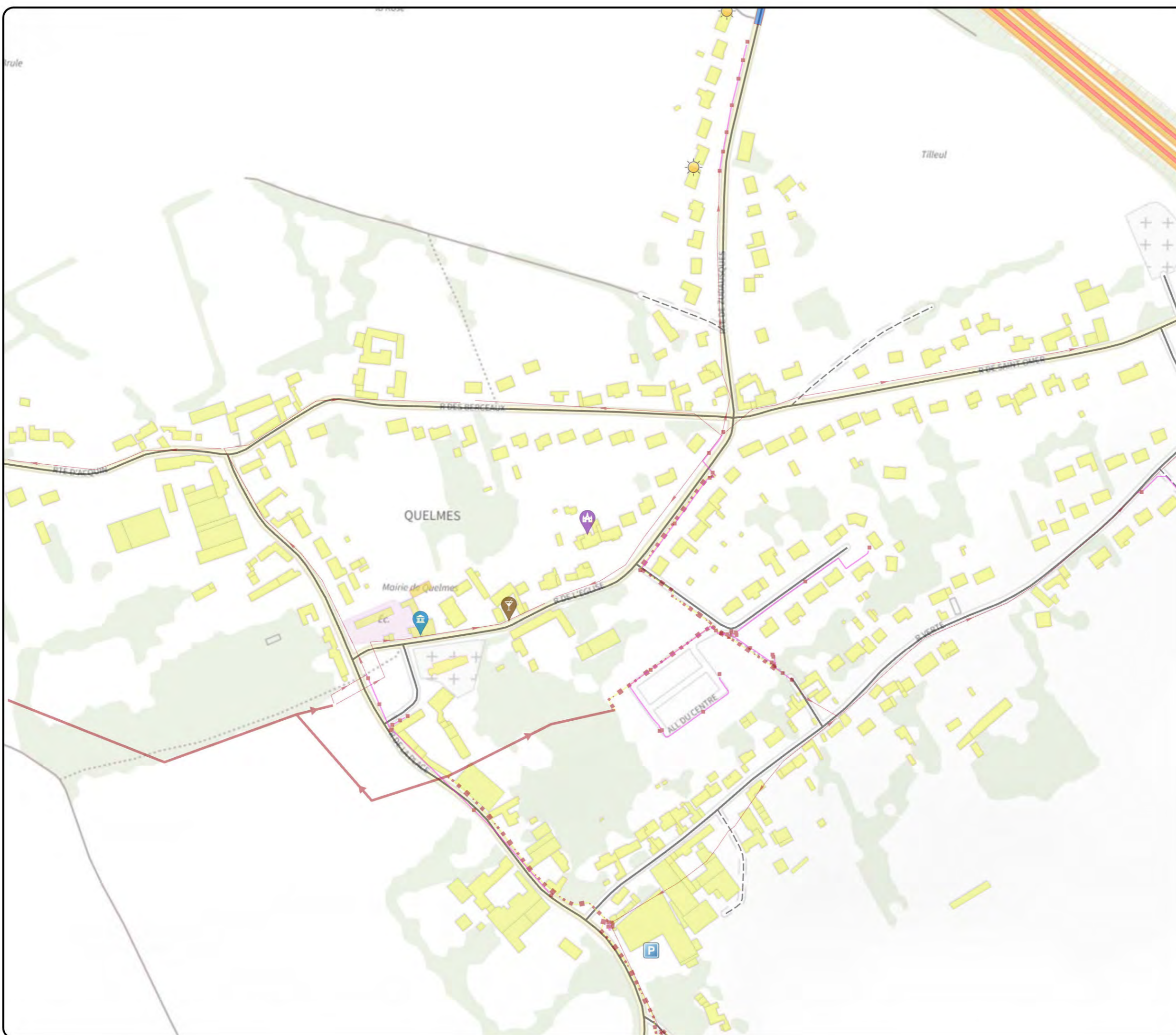
-  Réseau électrique BT aérien
-  Réseau électrique HTA aérien
-  Réseau électrique BT souterrain
-  Réseau électrique HTA souterrain
-  Conduite de gaz

Voirie

-  Type autoroutier
-  Route à 1 chaussée
-  Route empierrée
-  Parking

Administratif

-  Bâtiment
-  Limite CCPL
-  Limite de commune



Sources : AUD 2023-2024, SMAGEA 2023-2024, CEREMA 2023, SDIS 2024, ENEDIS 2024, GRDF 2024, IGN BD Topo 2024, DDTM62, IGN Plan 2024



Réalisation : L'Agence du Pays de Saint-Omer, février 2025

Plan Intercommunal de Sauvegarde de la CCPL : aléa inondation, zoom sur la commune de Quercamps

Etablissements Recevant du Public

- 📍 Hôtels de ville et administrations
- 🎓 Etablissements d'enseignement ou d'accueil des jeunes enfants
- 🏛️ Eglises
- 🏊 Equipements sportifs

Réseaux

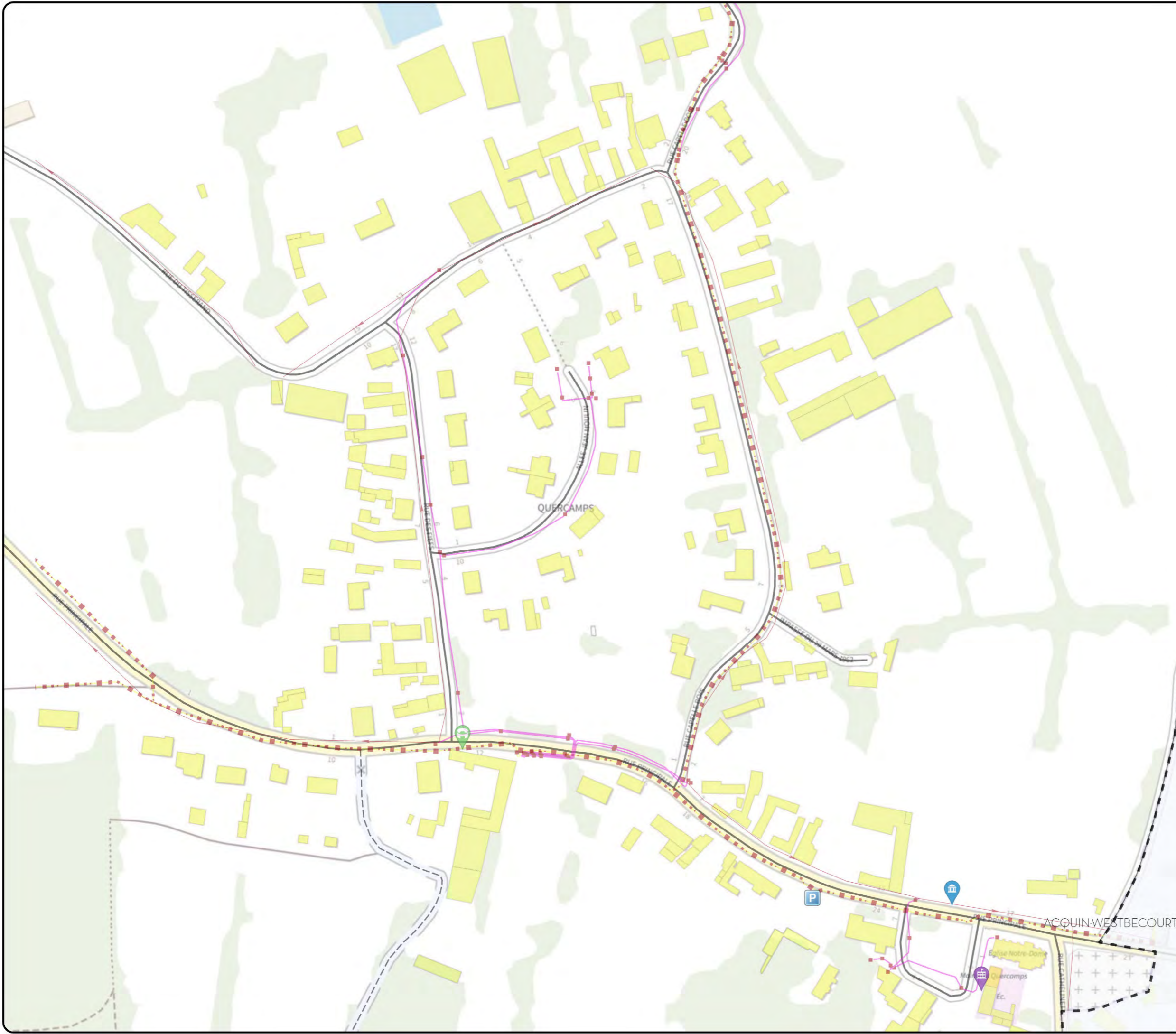
- ⚡ Réseau électrique BT aérien
- 🔌 Réseau électrique BT souterrain
- ⚡ Réseau électrique HTA souterrain

Voirie

- 🛣️ Route à 1 chaussée
- 🛤️ Route empierrée
- 🅅 Parking

Administratif

- 🏠 Bâtiment
- 🗺️ Limite CCPL
- 🗺️ Limite de commune



Sources : AUD 2023-2024, SMAGEA 2023-2024, CEREMA 2023, SDIS 2024, ENEDIS 2024, GRDF 2024, IGN BD Topo 2024, DDTM62, IGN Plan 2024.





Plan Intercommunal de Sauvegarde de la CCPL : aléa inondation, zoom sur la commune de Rebergues

Etablissements Recevant du Public

- Hôtels de ville et administrations
- Hébergements
- Salles récréatives
- Eglises

Constats inondation 2023-2024

- Enjeux ponctuels*
- Bâtiment inondé
 - Problème d'écoulement

Réseaux

- Réseau électrique BT aérien
- Réseau électrique HTA aérien
- Réseau électrique BT souterrain

Voie

- Route à 1 chaussée
- Route empierrée
- Parking

Hydrographie

- Cours d'eau temporaire

Zonage réglementaire du PPRi de la Hem

- Zone bleu clair
- Zone vert clair

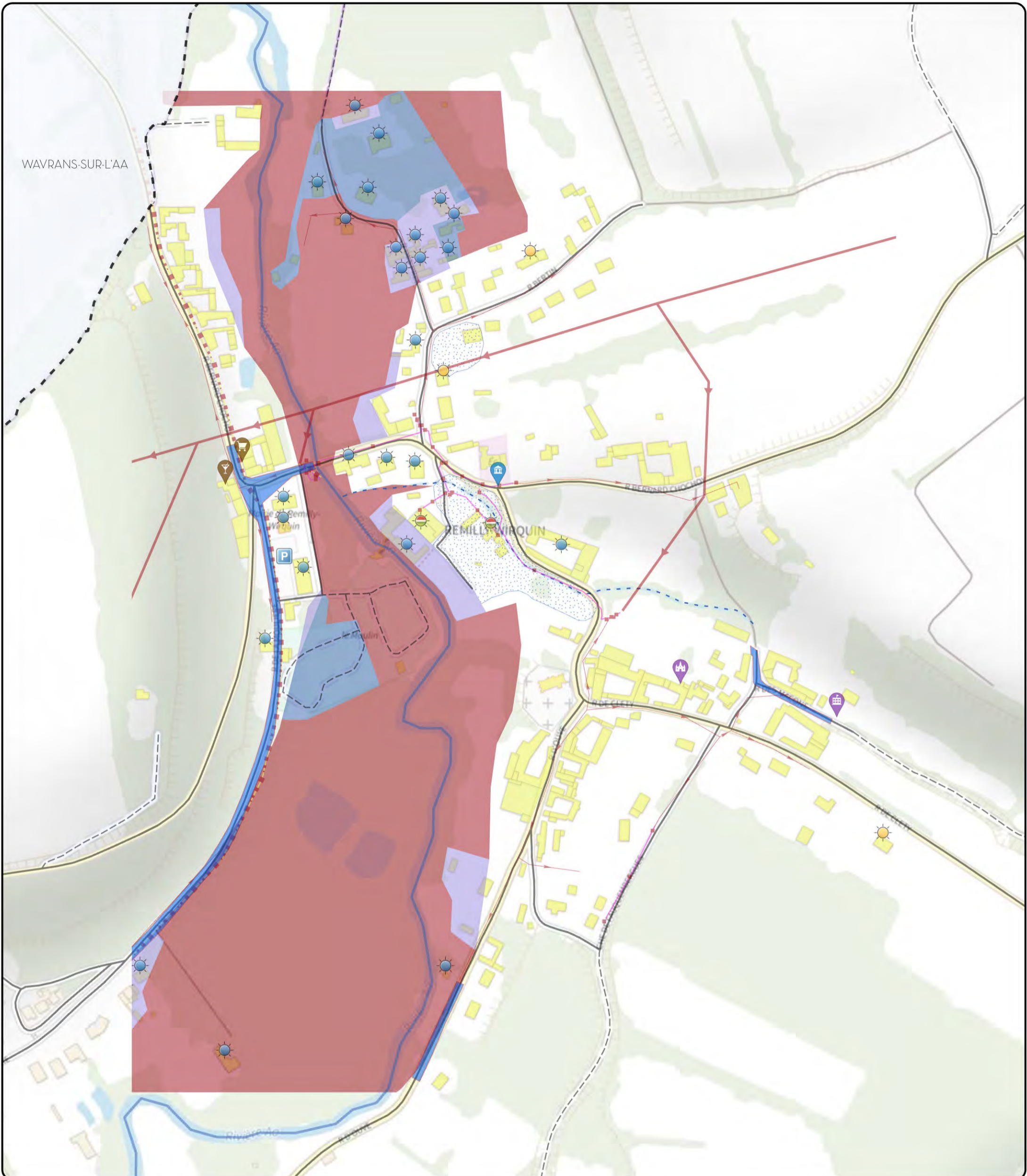
Administratif

- Bâtiment
- Limite CCPL
- Limite de commune

Sources : AUD 2023-2024, SMAGEA 2023-2024, CEREMA 2023, SDIS 2024, ENEDIS 2024, GRDF 2024, IGN BD Topo 2024, DDTM62, IGN Plan 2024



Réalisation : L'Agence du Pays de Saint-Omer, février 2025



Plan Intercommunal de Sauvegarde de la CCPL : aléa inondation, zoom sur la commune de Remilly-Wirquin

Etablissements Reçevant du Public

- Hôtels de ville et administrations
- Magasins et surfaces commerciales
- Restauration
- Etablissements d'enseignement ou d'accueil des jeunes enfants
- Eglises

Constats inondation 2023-2024

- Enjeux ponctuels*
- Ruissellement
 - Débordement cours d'eau
 - Mixte
 - Impact sur la voirie

Réseaux

- Réseau électrique BT aérien
- Réseau électrique HTA aérien
- Réseau électrique BT souterrain
- Réseau électrique HTA souterrain

Voirie

- Route à 1 chaussée
- Route empierrée
- Parking

Hydrographie

- Cours d'eau temporaire
- Cours d'eau permanent
- Entre 5 et 15 m


Zonage réglementaire du PPRI de l'Aa Supérieure

- Zone bleu clair
- Zone bleu foncé
- Zone bleue soumise au ruissellement
- Zone rouge

Administratif

- Bâtiment
- Limite CCPL
- Limite de commune






Sources : AUD 2023-2024, SMAGEA 2023-2024, CEREMA 2023, SDIS 2024, ENEDIS 2024, GRDF 2024, IGN BD Topo 2024, DDTM62, IGN Plan 2024



Réalisation : L'Agence du Pays de Saint-Omer, février 2025




Plan Intercommunal de Sauvegarde de la CCPL : aléa inondation, zoom sur la commune de Seninghem

Etablissements Recevant du Public





-  Hôtels de ville et administrations
-  Salles récréatives
-  Restauration
-  Etablissements d'enseignement ou d'accueil des jeunes enfants
-  Eglises

Constats inondation 2023-2024




Enjeux ponctuels

-  Ruissellement
-  Remontée de nappe
-  Impact sur la voirie



Réseaux

-  Réseau électrique BT aérien
-  Réseau électrique HTA aérien
-  Réseau électrique BT souterrain
-  Réseau électrique HTA souterrain




Voirie

-  Route à 1 chaussée
-  Route empierrée
-  Parking

Hydrographie

-  Cours d'eau permanent
-  Entre 0 et 5 m

Administratif

-  Bâtiment
-  Limite CCPL
-  Limite de commune

Sources : AUD 2023-2024, SMAGEA 2023-2024, CEREMA 2023, SDIS 2024, ENEDIS 2024, GRDF 2024, IGN BD Topo 2024, DDTM62, IGN Plan 2024



Plan Intercommunal de Sauvegarde de la CCPL : aléa inondation, zoom sur la commune de Setques

Etablissements Recevant du Public

- Magasins et surfaces commerciales
- Salles récréatives
- Restauration
- Locaux tertiaires
- Etablissements d'enseignement ou d'accueil des jeunes enfants
- Eglises
- En attente de classement
- Etablissements de soins
- Equipements sportifs

Constats inondation 2023-2024

Enjeux ponctuels

- Ruissellement
- Débordement cours d'eau
- Remontée de nappe
- Impact sur la voirie

Réseaux

- Réseau électrique BT aérien
- Réseau électrique HTA aérien
- Réseau électrique BT souterrain
- Réseau électrique HTA souterrain
- Conduite de gaz

Voirie

- Type autoroutier
- Route à 1 chaussée
- Route empierrée
- Parking

Hydrographie

- Cours d'eau temporaire
- Cours d'eau permanent**
- Entre 0 et 5 m
- Entre 5 et 15 m

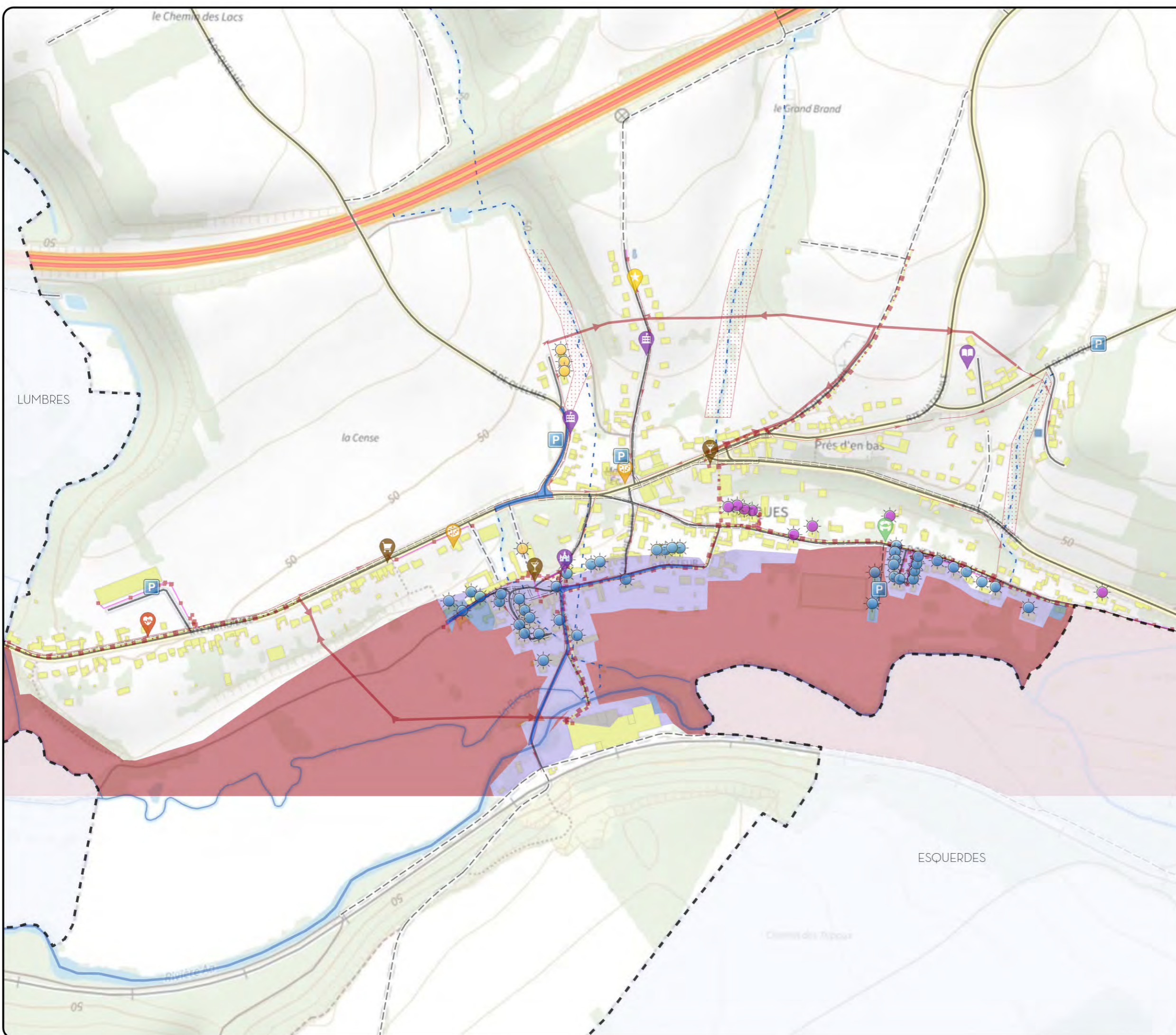
Zonage réglementaire du PPRi de l'Aa Supérieure

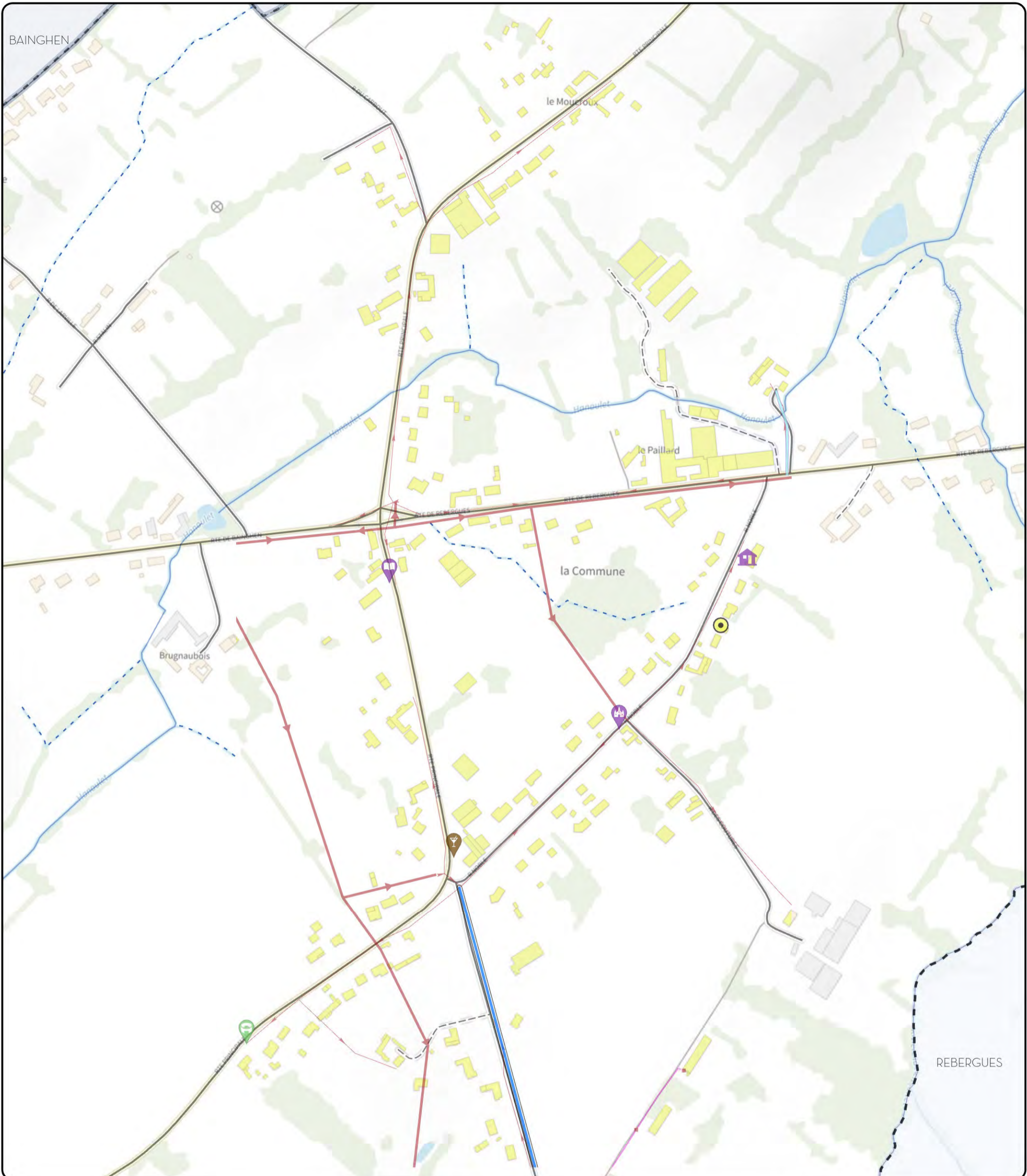
- Zone bleu clair
- Zone bleu foncé
- Zone rouge
- Zone rouge soumise au ruissellement

Administratif

- Bâtiment
- Limite CCPL
- Limite de commune

Sources : AUD 2023-2024, SMAGEA 2023-2024, CEREMA 2023, SDIS 2024, ENEDIS 2024, GRDF 2024, IGN BD Topo 2024, DDTM62, IGN Plan 2024





Plan Intercommunal de Sauvegarde de la CCPL : aléa inondation, zoom sur la commune de Surques

Etablissements Recevant du Public

- Restauration
- Locaux tertiaires
- Eglises
- Equipements sportifs

Constats inondation 2023-2024

- Enjeux ponctuels*
- Bâtiment inondé
 - Sous-sol inondé
- Enjeux linéaires*
- Voirie inondée
 - Problème d'écoulement

Réseaux

- Réseau électrique BT aérien
- Réseau électrique HTA aérien
- Réseau électrique BT souterrain

Voirie

- Route à 1 chaussée
- Route empierrée
- Parking

Hydrographie

- Cours d'eau temporaire
- Cours d'eau permanent
- Entre 0 et 5 m

Administratif

- Bâtiment
- Limite CCPL
- Limite de commune

Sources : AUD 2023-2024, SMAGEA 2023-2024, CEREMA 2023, SDIS 2024, ENEDIS 2024, GRDF 2024, IGN BD Topo 2024, DDTM62, IGN Plan 2024



Plan Intercommunal de Sauvegarde de la CCPL : aléa inondation, zoom sur la commune de Vaudringhem

Etablissements Recevant du Public

- Hôtels de ville et administrations
- Salles récréatives
- Etablissements d'enseignement ou d'accueil des jeunes enfants
- Eglises

Constats inondation 2023-2024

Enjeux ponctuels

- Ruissellement
- Impact sur la voirie

Réseaux

- Réseau électrique BT aérien
- Réseau électrique HTA aérien
- Réseau électrique BT souterrain
- Réseau électrique HTA souterrain

Voirie

- Route à 1 chaussée
- Route empierrée
- Parking

Hydrographie

- Cours d'eau permanent
- Entre 0 et 5 m

Administratif

- Bâtiment
- Limite CCPL
- Limite de commune

Sources : AUD 2023-2024, SMAGEA 2023-2024, CEREMA 2023, SDIS 2024, ENEDIS 2024, GRDF 2024, IGN BD Topo 2024, DDTM62, IGN Plan 2024






Plan Intercommunal de Sauvegarde de la CCPL : aléa inondation, zoom sur la commune de Wavrans-sur-l'Aa

Etablissements Recevant du Public






-  Hôtels de ville et administrations
-  Magasins et surfaces commerciales
-  Hébergements
-  Services
-  Salles récréatives
-  Restauration
-  Etablissements d'enseignement ou d'accueil des jeunes enfants
-  Eglises
-  En attente de classement
-  Etablissements de soins
-  Equipements sportifs

Constats inondation 2023-2024




Enjeux ponctuels

-  Ruissellement
-  Débordement cours d'eau
-  Impact sur la voirie




Réseaux

-  Réseau électrique BT aérien
-  Réseau électrique HTA aérien
-  Réseau électrique BT souterrain
-  Réseau électrique HTA souterrain
-  Conduite de gaz





Voirie

-  Route à 1 chaussée
-  Route empierrée
-  Parking




Hydrographie

-  Cours d'eau temporaire
- Cours d'eau permanent**
-  Entre 0 et 5 m
-  Entre 5 et 15 m

Zonage réglementaire du PPRi de l'Aa Supérieure

-  Zone bleu clair
-  Zone bleu foncé
-  Zone bleue soumise au ruissellement
-  Zone rouge

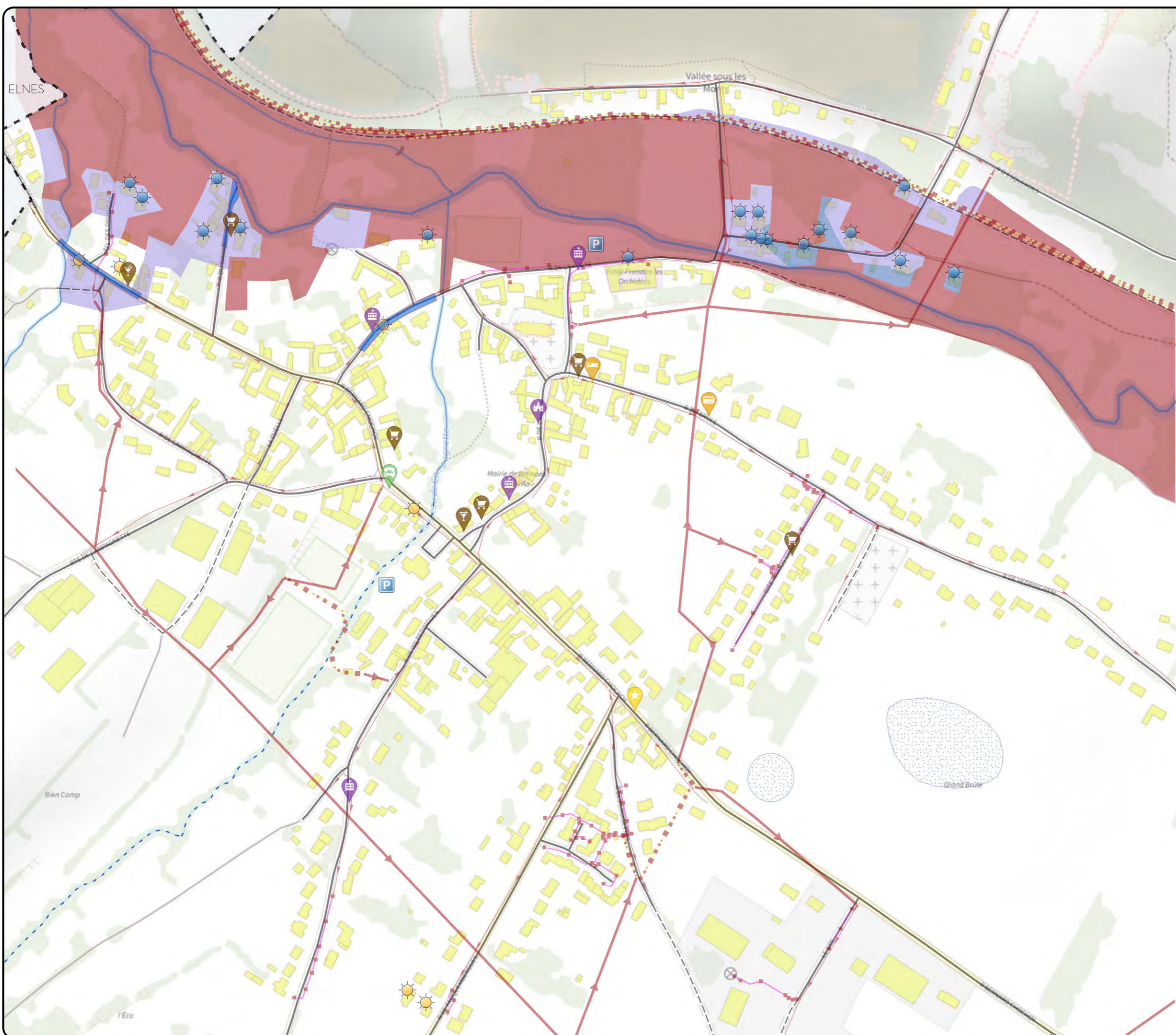
Administratif

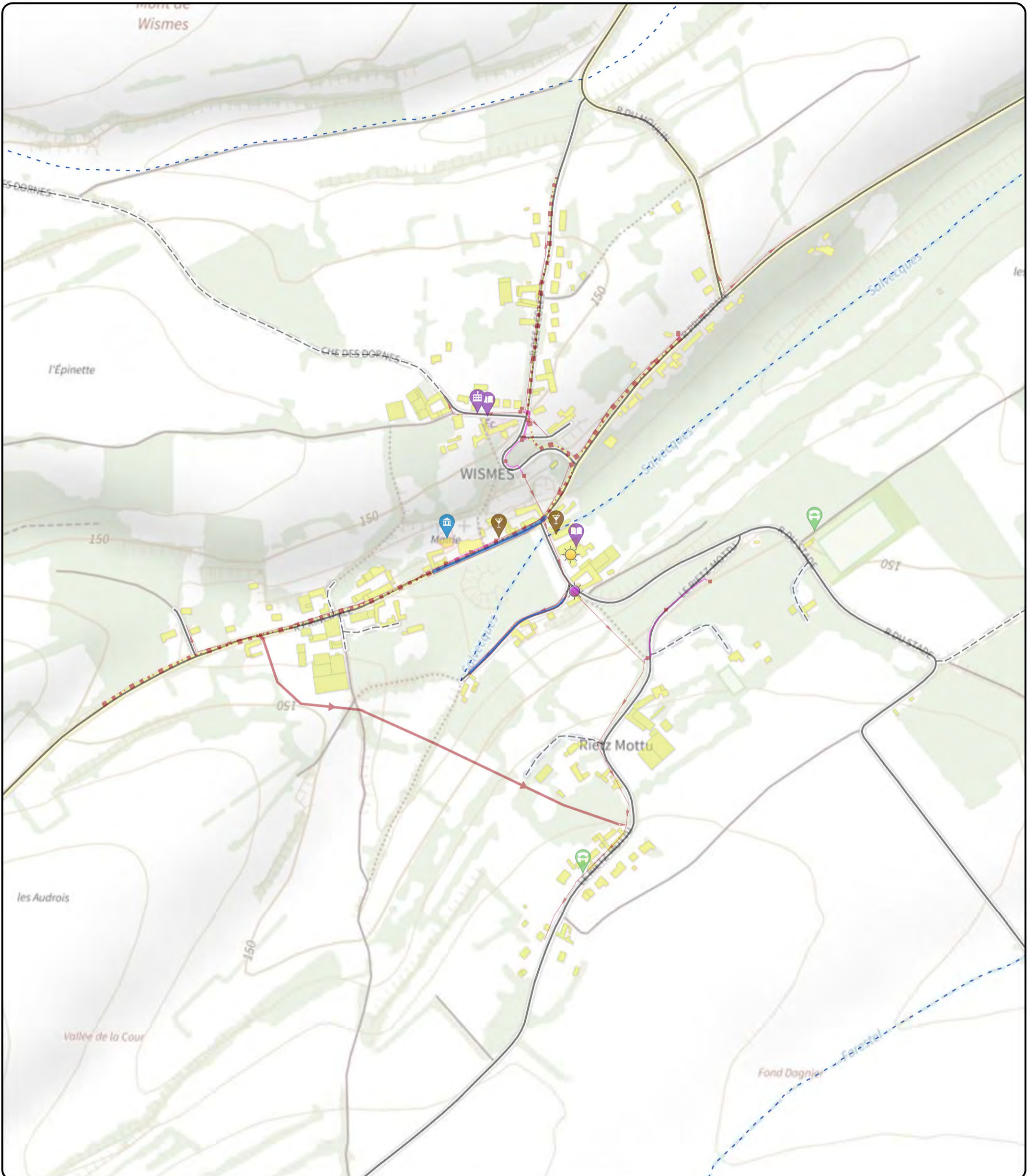
-  Bâtiment
-  Limite CCPL
-  Limite de commune

Sources : AUD 2023-2024, SMAGEA 2023-2024, CEREMA 2023, SDIS 2024, ENEDIS 2024, GRDF 2024, IGN BD Topo 2024, DDTM62, IGN Plan 2024



Réalisation : L'Agence du Pays de Saint-Omer, février 2025





Plan Intercommunal de Sauvegarde de la CCPL : aléa inondation, zoom sur la commune de Wismes

Etablissements Recevant du Public

- Hôtels de ville et administrations
- Magasins et surfaces commerciales
- Restauration
- Locaux tertiaires
- Etablissements d'enseignement ou d'accueil des jeunes enfants

Equipements sportifs

Constats inondation 2023-2024

- Enjeux ponctuels*
- Ruissellement
 - Remontée de nappe
 - Impact sur la voirie

Réseaux

- Réseau électrique BT aérien
- Réseau électrique HTA aérien
- Réseau électrique BT souterrain
- Réseau électrique HTA souterrain

Voirie

- Route à 1 chaussée
- Route empierrée
- Parking

Hydrographie

- Cours d'eau temporaire

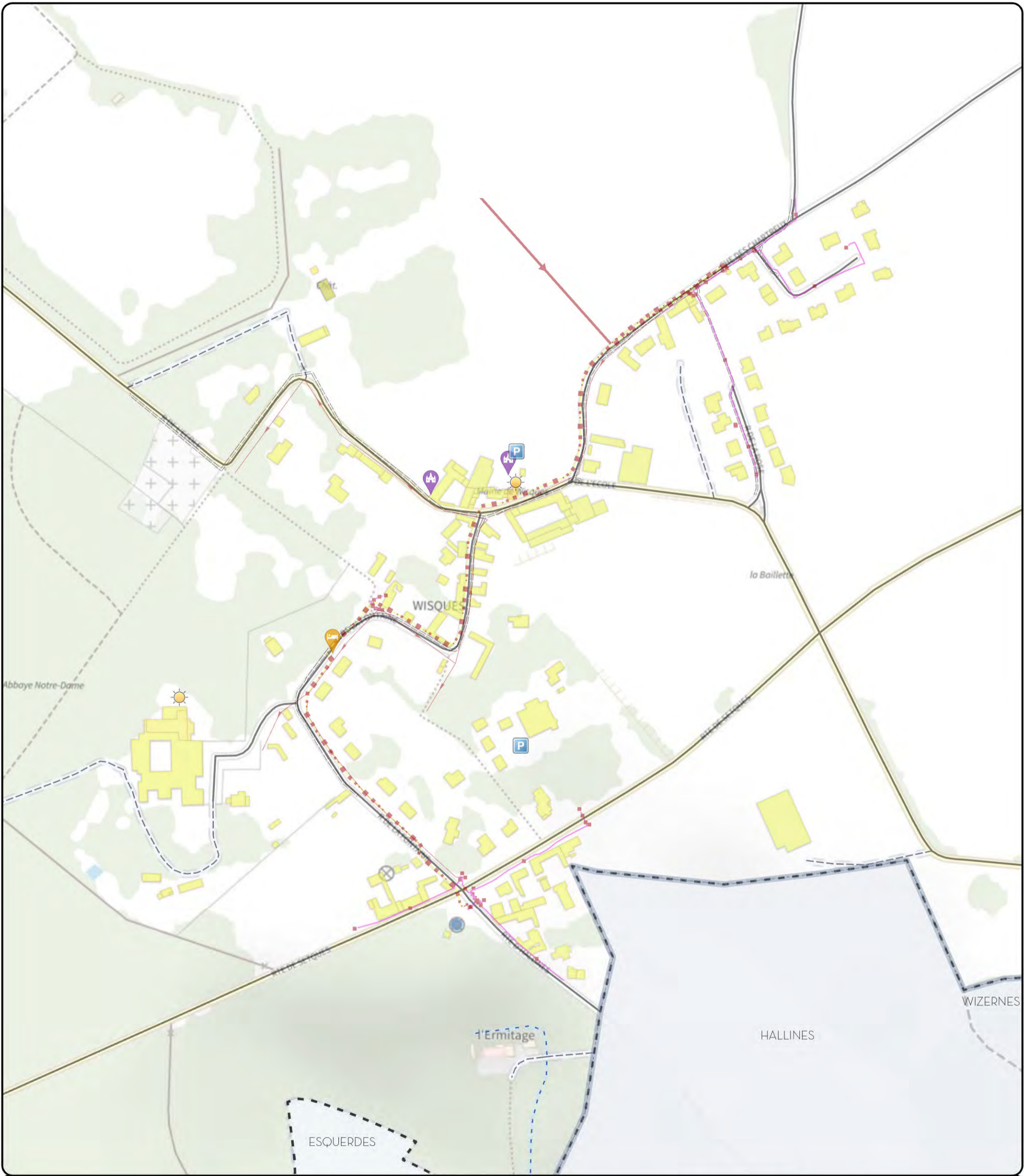
Administratif

- Bâtiment
- Limite CCPL
- Limite de commune

Sources : AUD 2023-2024, SMAGEA 2023-2024, CEREMA 2023, SDIS 2024, ENEDIS 2024, GRDF 2024, IGN BD Topo 2024, DDTM62, IGN Plan 2024



Réalisation : L'Agence du Pays de Saint-Omer, février 2025



Plan Intercommunal de Sauvegarde de la CCPL : aléa inondation, zoom sur la commune de Wisques

Etablissements Recevant du Public

- Hôtels de ville et administrations
- Magasins et surfaces commerciales
- Hébergements
- Locaux tertiaires
- Eglises

Constats inondation 2023-2024

- Enjeux ponctuels*
- Ruissellement

Réseaux

- Réseau électrique BT aérien
- Réseau électrique HTA aérien
- Réseau électrique BT souterrain
- Réseau électrique HTA souterrain
- Conduite de gaz


Voirie

- Route à 1 chaussée
- Route empierrée
- Parking

Administratif

- Bâtiment
- Limite CCPL
- Limite de commune









Sources : AUD 2023-2024, SMAGEA 2023-2024, CEREMA 2023, SDIS 2024, ENEDIS 2024, GRDF 2024, IGN BD Topo 2024, DDTM62, IGN Plan 2024



Réalisation : L'Agence du Pays de Saint-Omer, février 2025



Plan Intercommunal de Sauvegarde de la CCPL : aléa inondation, zoom sur la commune de Zudausques

Etablissements Recevant du Public




-  Hôtels de ville et administrations
-  Magasins et surfaces commerciales
-  Salles récréatives
-  Restauration
-  Locaux tertiaires
-  Etablissements d'enseignement ou d'accueil des jeunes enfants
-  Eglises
-  En attente de classement

Constats inondation 2023-2024




Enjeux ponctuels

-  Ruissellement
-  Impact sur la voirie




Réseaux

-  Réseau électrique BT aérien
-  Réseau électrique HTA aérien
-  Réseau électrique BT souterrain
-  Réseau électrique HTA souterrain

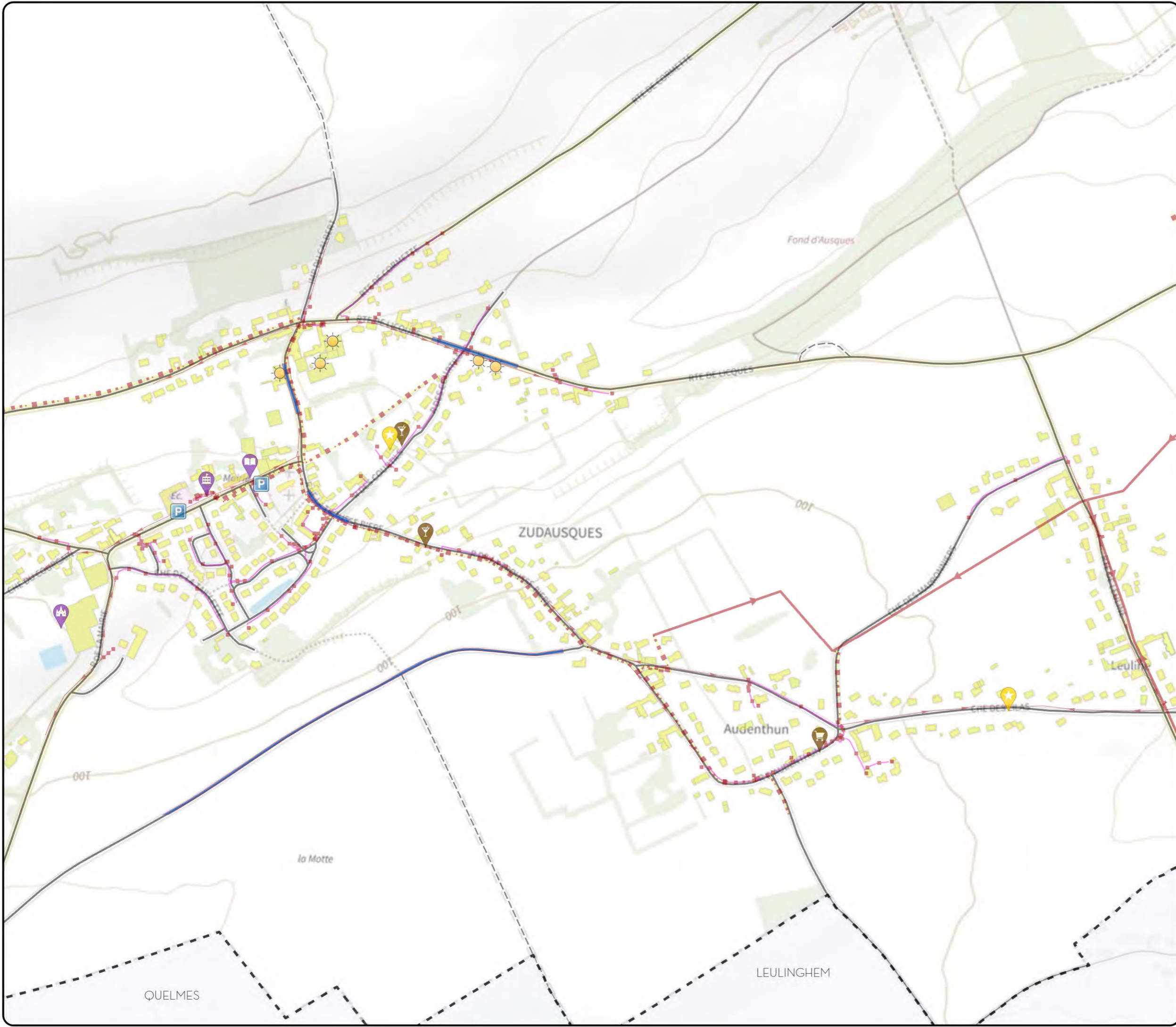
Voirie

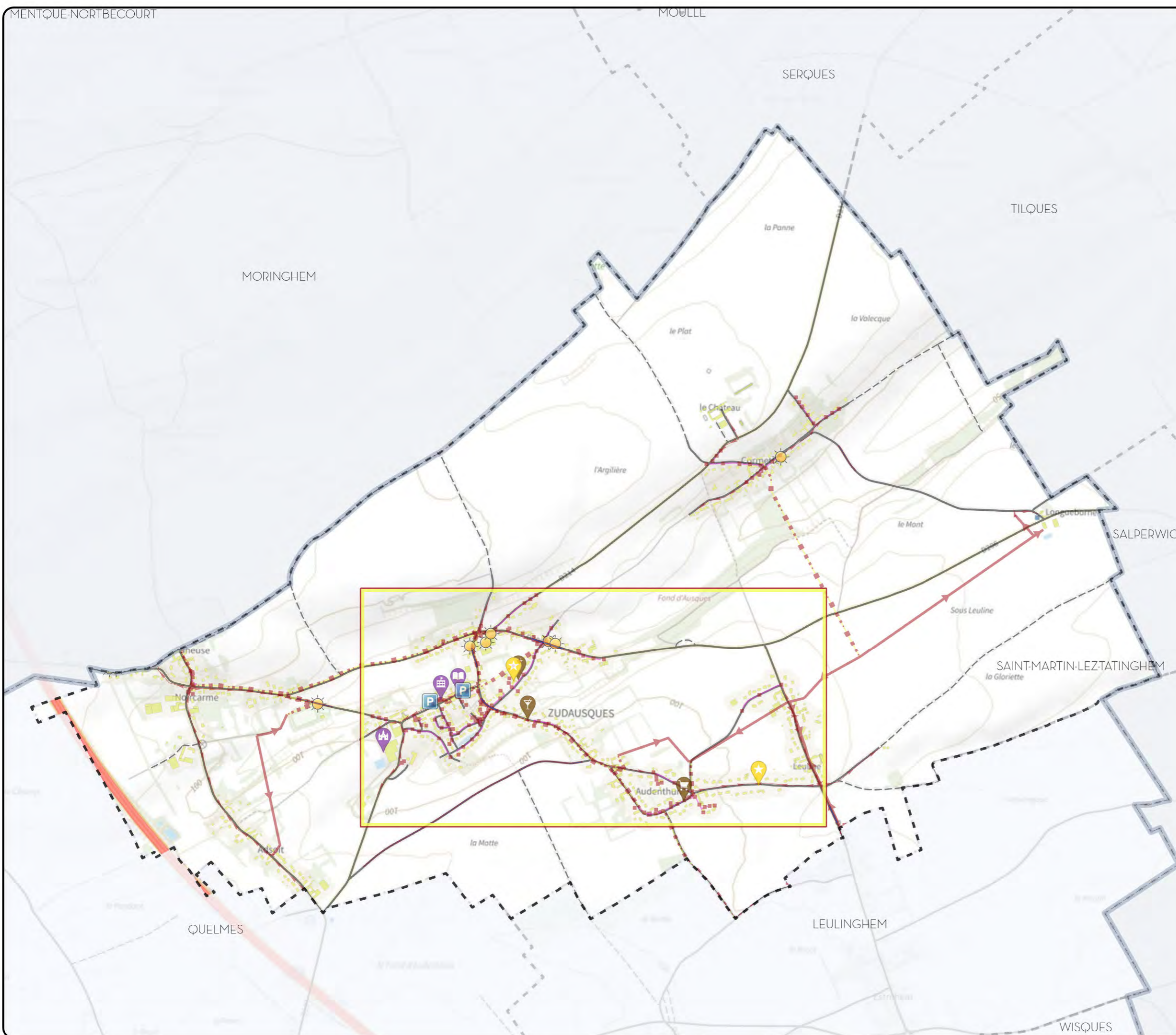
-  Route à 1 chaussée
-  Route empierrée
-  Parking

Administratif

-  Bâtiment
-  Limite CCPL
-  Limite de commune

Sources : AUD 2023-2024, SMAGEA 2023-2024, CEREMA 2023, SDIS 2024, ENEDIS 2024, GRDF 2024, IGN BD Topo 2024, DDTM62, IGN Plan 2024






Plan Intercommunal de Sauvegarde de la CCPL : aléa inondation sur la commune de Zudausques

- Etablissements Recevant du Public**
- Hôtels de ville et administrations
 - Magasins et surfaces commerciales
 - Salles récréatives
 - Restauration
 - Locaux tertiaires
 - Etablissements d'enseignement ou d'accueil des jeunes enfants
 - Eglises
 - En attente de classement
- Constats inondation 2023-2024**
- Enjeux ponctuels*
- Ruissellement
 - Impact sur la voirie
- Réseaux**
- Réseau électrique BT aérien
 - Réseau électrique HTA aérien
 - Réseau électrique BT souterrain
 - Réseau électrique HTA souterrain
 - Conduite de gaz
- Voirie**
- Type autoroutier
 - Route à 1 chaussée
 - Route empierrée
 - Parking
- Administratif**
- Bâtiment
 - Limite CCPL
 - Limite de commune
 - Cadrage zoom cartographique

Sources : AUD 2023-2024, SMAGEA 2023-2024, CEREMA 2023, SDIS 2024, ENEDIS 2024, GRDF 2024, IGN BD Topo 2024, DDTM62, IGN Plan 2024



8.3 Fiches enjeux

CONFIDENTIEL

8.4 Fiches ressources humaines et matérielles

CONFIDENTIEL